



BUPATI KEPULAUAN SANGIHE  
PROVINSI SULAWESI UTARA

KEPUTUSAN BUPATI KEPULAUAN SANGIHE  
NOMOR 99 / 500 /TAHUN 2020

TENTANG

PENETAPAN JALAN DESA STRATEGIS TAHUN 2020-2024  
DI KABUPATEN KEPULAUAN SANGIHE

BUPATI KEPULAUAN SANGIHE,

- Menimbang :
- a. bahwa berdasarkan Pasal 11 ayat (3) Peraturan Menteri Pekerjaan Umum Nomor 03/PRT/M/2012 tentang Penetapan Fungsi Jalan dan Status Jalan, dinyatakan bahwa penetapan status ruas jalan sebagai jalan kabupaten dan jalan desa dilakukan secara berkala paling singkat 5 (lima) tahun dengan Keputusan Bupati;
  - b. bahwa berdasarkan pertimbangan sebagaimana dimaksud pada huruf a, perlu menetapkan Keputusan Bupati tentang Penetapan Ruas Jalan Desa Strategis Tahun 2020-2024 di Kabupaten Kepulauan Sangihe;

- Mengingat :
1. Undang-Undang Nomor 29 Tahun 1959 tentang Pembentukan Daerah Tingkat II di Sulawesi (Lembaran Negara Republik Indonesia Tahun 1959 Nomor 74, Tambahan Lembaran Negara Republik Indonesia Nomor 1822);
  2. Undang-Undang Nomor 38 Tahun 2004 tentang Jalan (Lembaran Negara Republik Indonesia Tahun 2004 Nomor 132, Tambahan Lembaran Negara Republik Indonesia Nomor 4444);

3. Undang-Undang Nomor 12 Tahun 2011 tentang Pembentukan Peraturan Perundang-undangan (Lembaran Negara Republik Indonesia Tahun 2011 Nomor 82, Tambahan Lembaran Negara Republik Indonesia Nomor 5234) sebagaimana telah diubah dengan Undang-Undang Nomor 15 Tahun 2019 tentang Perubahan Atas Undang-Undang Nomor 12 Tahun 2011 tentang Pembentukan Peraturan Perundang-undangan (Lembaran Negara Republik Indonesia Tahun 2019 Nomor 183, Tambahan Lembaran Negara Republik Indonesia Nomor 6398);
4. Peraturan Pemerintah Nomor 34 Tahun 2006 tentang Jalan (Lembaran Negara Republik Indonesia Tahun 2006 Nomor 86, Tambahan Lembaran Negara Republik Indonesia Nomor 4655);
5. Peraturan Menteri Dalam Negeri Nomor 80 Tahun 2015 tentang Pembentukan Produk Hukum Daerah (Berita Negara Republik Indonesia Tahun 2015 Nomor 2036) sebagaimana telah diubah dengan Peraturan Menteri Dalam Negeri Nomor 120 Tahun 2018 tentang Perubahan Atas Peraturan Menteri Dalam Negeri Nomor 80 Tahun 2015 tentang Pembentukan Produk Hukum Daerah (Berita Negara Republik Indonesia Tahun 2019 Nomor 157);
6. Peraturan Menteri Pekerjaan Umum Nomor 03/PRT/M/2012 tentang Penetapan Fungsi Jalan dan Status Jalan (Berita Negara Republik Indonesia Tahun 2012 Nomor 137);
7. Peraturan Bupati Kepulauan Sangihe Nomor 32 Tahun 2009 tentang Status Jalan Kabupaten (Berita Daerah Kabupaten Kepulauan Sangihe Tahun 2009 Nomor 20).

MEMUTUSKAN :

Menetapkan :

KESATU : Penetapan ruas jalan desa strategis tahun 2020-2024 di Kabupaten Kepulauan Sangihe sebagaimana tercantum dalam Lampiran I Keputusan ini.

- KEDUA : Ruas-ruas jalan sebagaimana diktum KESATU dituangkan dalam peta sebagaimana tercantum dalam Lampiran II Keputusan ini.
- KETIGA : Ruas-ruas jalan sebagaimana diktum KESATU dan KEDUA, akan ditinjau secara berkala setiap 5 (lima) tahun atau apabila diperlukan sesuai dengan tingkat perkembangan yang terjadi di Kabupaten Kepulauan Sangihe.
- KEEMPAT : Keputusan Bupati ini mulai berlaku pada tanggal ditetapkan.

Ditetapkan di Tahuna  
pada tanggal, 21 Februari 2020  
BUPATI KEPULAUAN SANGIHE,



JABES EZAR GAGHANA

## LAMPIRAN I

## KEPUTUSAN BUPATI KEPULAUAN SANGIHE

NOMOR 99 / 600 / TAHUN 2020

## TENTANG

## PENETAPAN RUAS JALAN DESA STRATEGIS TAHUN 2020-2024 DI KABUPATEN KEPULAUAN SANGIHE

No.	Nomor Ruas	Nama Ruas	Titik Pengenal		Panjang Ruas (Km)	Kecamatan
			Titik Pangkal	Titik Ujung		
1	D 001	Jalan Poros Santiago - Buhanga - Tate	Sp. Santiago - Manente	Tate	7	Tahuna
2	D 002	Jalan Mahameru	Sp. Mangampang	Sp. Jalan Gereja	0,5	Tahuna
3	D 003	Jalan Poros Talea - Mangki	Sp. Soataloara - Dumuhung	Sp. Mangki - Eneratu	1	Tahuna Timur
4	D 004	Jalan Mitung - Tarane	Sp. Naha - Bts. Kota Tahuna	Tararane	1	Tahuna Barat
5	D 005	Jalan Akses ke IPLT Pensu	Sp. Pananekeng - Angges	Pensu	0,8	Tahuna Barat
6	D 006	Jalan Menuju SMA N 3 Tahuna	Sp. Naha - Bts. Kota Tahuna	Sp. Angges - Kol. Mitung - Beha Baru	1,2	Tahuna Barat
7	D 007	Jalan TPA - Pensu	Sp. TPA	Sp. Pananekeng - Angges	0,5	Tahuna Barat
8	D 008	Jalan Poros Saruangeng - Tatungo	Pustu Beha Baru	Tatungo	1,5	Tahuna Barat
9	D 009	Jalan Sp. Tatehewoba - Sp. Pananekeng - Angges	Sp. Tatehewoba	Sp. Pananekeng - Angges	1	Tahuna Barat
10	D 010	Jalan Tinong - Meti	Sp. Naha - Bts. Kota Tahuna	Meti	1	Tahuna Barat
11	D 011	Jalan Malunsemahe	Samping Gereja Malunsemahe	Sp. Pananekeng - Angges	0,4	Tahuna Barat
12	D 012	Jalan Membalude	Sp. Malunsemahe	Sp. Pananekeng - Angges	0,75	Tahuna Barat
13	D 013	Jalan ke Air Terjun Kakewang	Sp. Naha - Bts. Kota Tahuna	Air Terjun Kakewang	1,5	Kendahe
14	D 014	Jalan Kampung Kendahe 2	Sp. Naha - Bts. Kota Tahuna	Kawasan Perkebunan	1	Kendahe
15	D 015	Jalan Kampung Tariang Lama	Gereja Tariang Lama	Sp. Naha - Bts. Kota Tahuna	1	Kendahe
16	D 016	Jalan Sahabe - Mohong Sawang	Sp. Naha - Bts. Kota Tahuna	Kawasan Perkebunan	1	Kendahe
17	D 017	Jalan Kampung Kalasuge	Puskesmas Kalasuge	Pangungbuhi	1	Tabukan Utara
18	D 018	Jalan Poros Bengo - Kakotong	Sp. Naha - Bts. Kota Tahuna	Kakotong	1,5	Tabukan Utara
19	D 019	Jalan Kampung Kalekube	Sp. Naha - Bts. Kota Tahuna	Kawasan Perkebunan	1,5	Tabukan Utara
20	D 020	Jalan Kampung Beha	Sp. Moade - Beha - Kalekube	Sp. Moade - Beha - Kalekube	2	Tabukan Utara
21	D 021	Jalan Kampung Utaurano	Sp. Pusunge - Utaurano	Sp. Pusunge - Utaurano	1,2	Tabukan Utara
22	D 022	Jalan Kampung Pusunge	Sp. Bts. Kota Tahuna - RSU Tahuna	Sp. Bts. Kota Tahuna - RSU Tahuna	1	Tabukan Utara

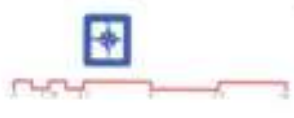
No.	Nomor Ruas	Nama Ruas	Titik Pengenal		Panjang Ruas (Km)	Kecamatan
			Titik Pangkal	Titik Ujung		
23	D 023	Jalan Raku - Tarolang	Sp. Lenganeng - Raku - Naha	Sp. Tabukan Lama - Tarolang	2	Tabukan Utara
24	D 024	Jalan Likuang - Mentiki	Lapangan Sepak Bola	Mentiki	2,5	Tabukan Utara
25	D 025	Jalan Poros Bowongkulu - Timbelang	Sp. Manumpitaeng - Petta	Sp. Tariang Baru - Timbelang - Makaliahe	2,5	Tabukan Utara
26	D 026	Jalan Kampung Bowongkulu	Sp. Manumpitaeng - Petta	Sp. Tariang Baru - Timbelang - Makaliahe	1,5	Tabukan Utara
27	D 027	Jalan Lingkar Kampung Bakalaeng	Sp. Tahuna - Lesa - Manganitu	Sp. Bts. Kota Tahuna - Tamako	1	Manganitu
28	D 028	Jalan Kampung Barangka	Sp. Tahuna - Lesa - Manganitu	Sp. Bts. Kota Tahuna - Tamako	1	Manganitu
29	D 029	Jalan Desa Karatung II	Sp. Bts. Kota Tahuna - Tamako	SD Karatung II	1,1	Manganitu
30	D 030	Jalan Poros Karatung - Bowoluhu - Kauhisi	Sp. Bts. Kota Tahuna - Tamako	Sp. Bts. Kota Tahuna - Tamako	2	Manganitu
31	D 031	Jalan Kampung Kauhisi	Sp. Bts. Kota Tahuna - Tamako	Sp. Bts. Kota Tahuna - Tamako	1	Manganitu
32	D 032	Jalan Sesiwung	Sp. Bts. Kota Tahuna - Tamako	Sesiwung Dalunge	1	Manganitu
33	D 033	Jalan Menggawa - Pedine	Sp. Menggawa 1 - Menggawa 2	Pedine	6	Tamako
34	D 034	Jalan Poros Gunung - Talengen	Sp. Petta - Manumpitaeng	Sp. Enemawira - Manalu - Tamako	2,5	Tabukan Tengah
35	D 035	Jalan Kulur 1	Sp. Enemawira - Manalu - Tamako	Sp. Enemawira - Manalu - Tamako	1	Tabukan Tengah
36	D 036	Jalan Pariwisata Tamanono	Lapangan Sepak Bola	Tamanono	0,7	Tabukan Tengah
37	D 037	Jalan Desa Pindang - Sampakang	Sp. Kaluwatu - Basauh	Gereja Pindang	3	Manganitu Selatan
38	D 038	Jalan Lapango - Bowongdingkaleng	Sp. Laine - Pintareng	Bowongdingkaleng	1	Manganitu Selatan
39	D 039	Jalan Kampung Tumaede	Sp. Enemawira - Manalu - Tamako	Sp. Ngalipacng - Tumaede	2	Tabukan Selatan Tenggara
40	D 040	Jalan Poros Mandoi Bowone	Sp. Salurang - Mandoi	Sp. Enemawira - Manalu - Tamako	3	Tabukan Selatan

BUPATI KEPULAUAN SANGIHE,



JABES EZAR GAGHANA

# PETA JALAN DESA STRATEGIS KABUPATEN KEPULAUAN SANGIHE

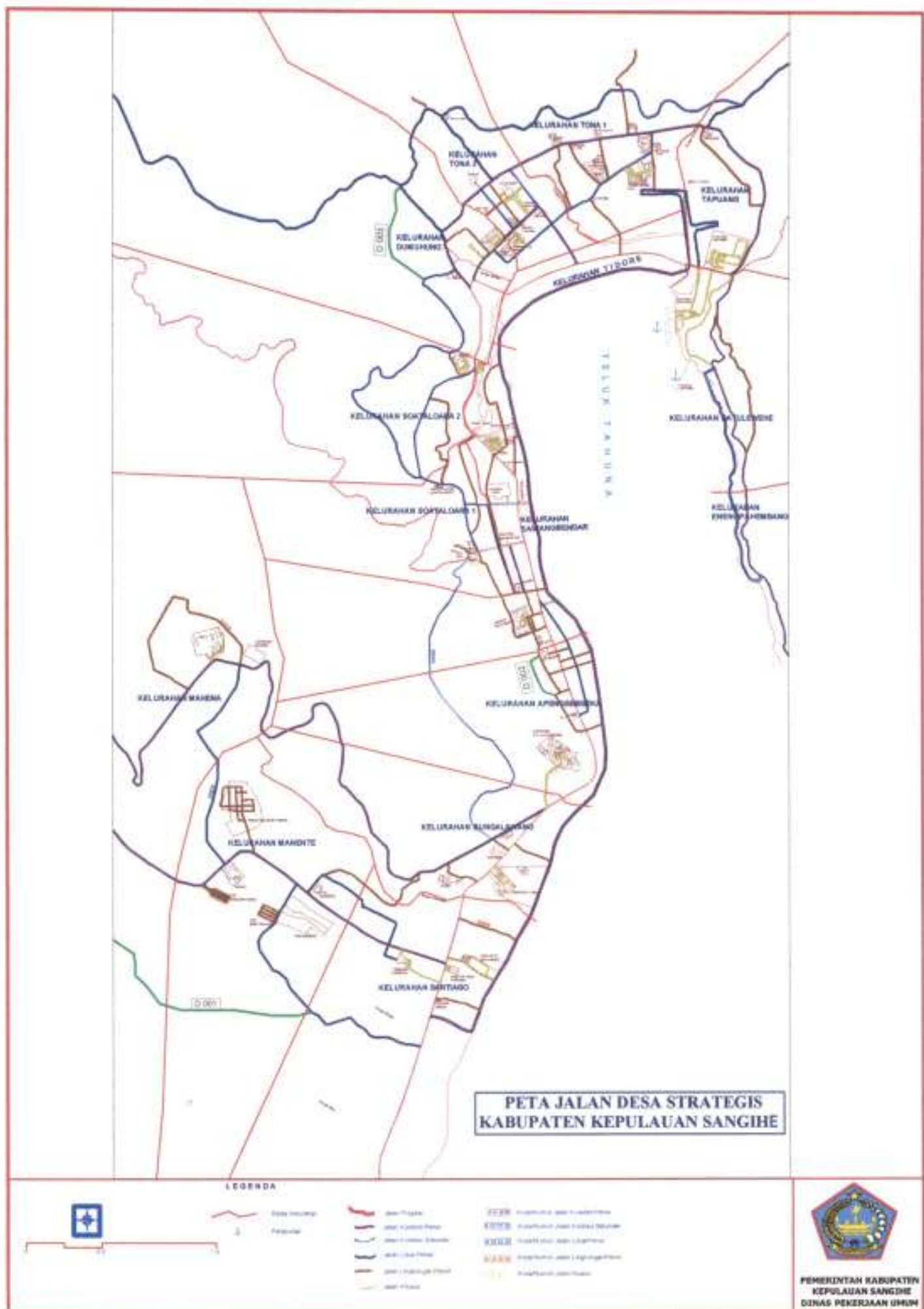


**LEGENDA**

Desa Perbatasan	Jalan Desa Persegi Panjang
Desa Perbatasan	Jalan Desa Persegi Panjang
Desa Perbatasan	Jalan Desa Persegi Panjang
Desa Perbatasan	Jalan Desa Persegi Panjang
Desa Perbatasan	Jalan Desa Persegi Panjang
Desa Perbatasan	Jalan Desa Persegi Panjang
Desa Perbatasan	Jalan Desa Persegi Panjang
Desa Perbatasan	Jalan Desa Persegi Panjang
Desa Perbatasan	Jalan Desa Persegi Panjang
Desa Perbatasan	Jalan Desa Persegi Panjang



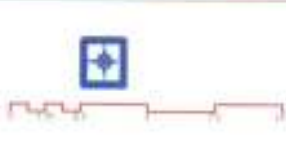
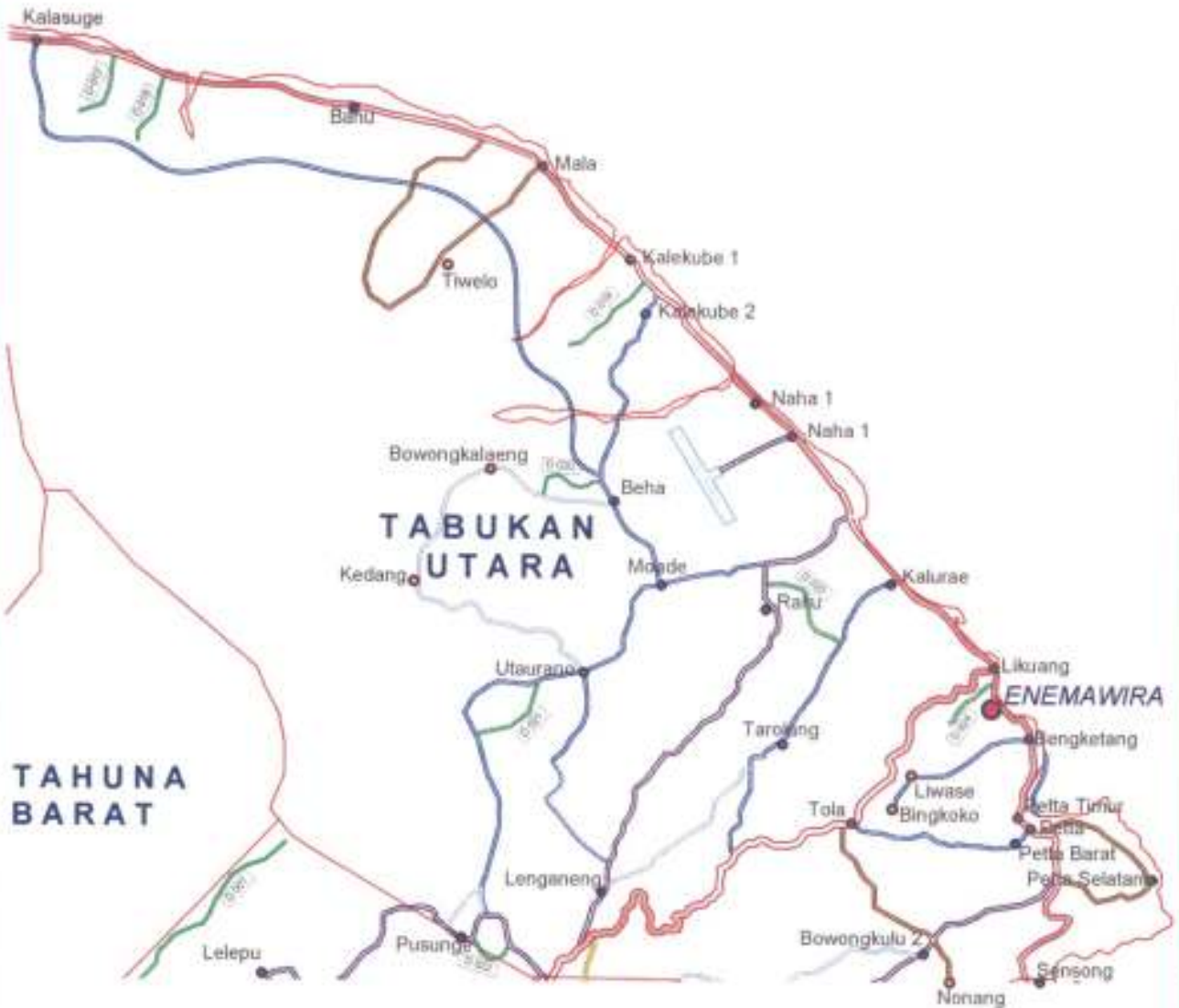
PEMERINTAH KABUPATEN  
 KEPULAUAN SANGIHE







# PETA JALAN DESA STRATEGIS KABUPATEN KEPULAUAN SANGIHE



**LEGENDA**

●	Garis Perbatasan	—	Jalan Perintis
○	Garis Kecamatan	—	Jalan Perintis 2
●	Perbatasan Desa	—	Jalan Perintis 3
●	Ara Persempitan	—	Jalan Perintis 4
○	Pemukim	—	Jalan Perintis 5
—	Lelepu (Taman)	—	Jalan Perintis 6
—	Jalan Perintis	—	Jalan Perintis 7
—	Jalan Perintis 1	—	Jalan Perintis 8
—	Jalan Perintis 2	—	Jalan Perintis 9
—	Jalan Perintis 3	—	Jalan Perintis 10
—	Jalan Perintis 4	—	Jalan Perintis 11
—	Jalan Perintis 5	—	Jalan Perintis 12
—	Jalan Perintis 6	—	Jalan Perintis 13
—	Jalan Perintis 7	—	Jalan Perintis 14
—	Jalan Perintis 8	—	Jalan Perintis 15
—	Jalan Perintis 9	—	Jalan Perintis 16
—	Jalan Perintis 10	—	Jalan Perintis 17
—	Jalan Perintis 11	—	Jalan Perintis 18
—	Jalan Perintis 12	—	Jalan Perintis 19
—	Jalan Perintis 13	—	Jalan Perintis 20
—	Jalan Perintis 14	—	Jalan Perintis 21
—	Jalan Perintis 15	—	Jalan Perintis 22
—	Jalan Perintis 16	—	Jalan Perintis 23
—	Jalan Perintis 17	—	Jalan Perintis 24
—	Jalan Perintis 18	—	Jalan Perintis 25
—	Jalan Perintis 19	—	Jalan Perintis 26
—	Jalan Perintis 20	—	Jalan Perintis 27
—	Jalan Perintis 21	—	Jalan Perintis 28
—	Jalan Perintis 22	—	Jalan Perintis 29
—	Jalan Perintis 23	—	Jalan Perintis 30
—	Jalan Perintis 24	—	Jalan Perintis 31
—	Jalan Perintis 25	—	Jalan Perintis 32
—	Jalan Perintis 26	—	Jalan Perintis 33
—	Jalan Perintis 27	—	Jalan Perintis 34
—	Jalan Perintis 28	—	Jalan Perintis 35
—	Jalan Perintis 29	—	Jalan Perintis 36
—	Jalan Perintis 30	—	Jalan Perintis 37
—	Jalan Perintis 31	—	Jalan Perintis 38
—	Jalan Perintis 32	—	Jalan Perintis 39
—	Jalan Perintis 33	—	Jalan Perintis 40
—	Jalan Perintis 34	—	Jalan Perintis 41
—	Jalan Perintis 35	—	Jalan Perintis 42
—	Jalan Perintis 36	—	Jalan Perintis 43
—	Jalan Perintis 37	—	Jalan Perintis 44
—	Jalan Perintis 38	—	Jalan Perintis 45
—	Jalan Perintis 39	—	Jalan Perintis 46
—	Jalan Perintis 40	—	Jalan Perintis 47
—	Jalan Perintis 41	—	Jalan Perintis 48
—	Jalan Perintis 42	—	Jalan Perintis 49
—	Jalan Perintis 43	—	Jalan Perintis 50



PEMERINTAH KABUPATEN KEPULAUAN SANGIHE

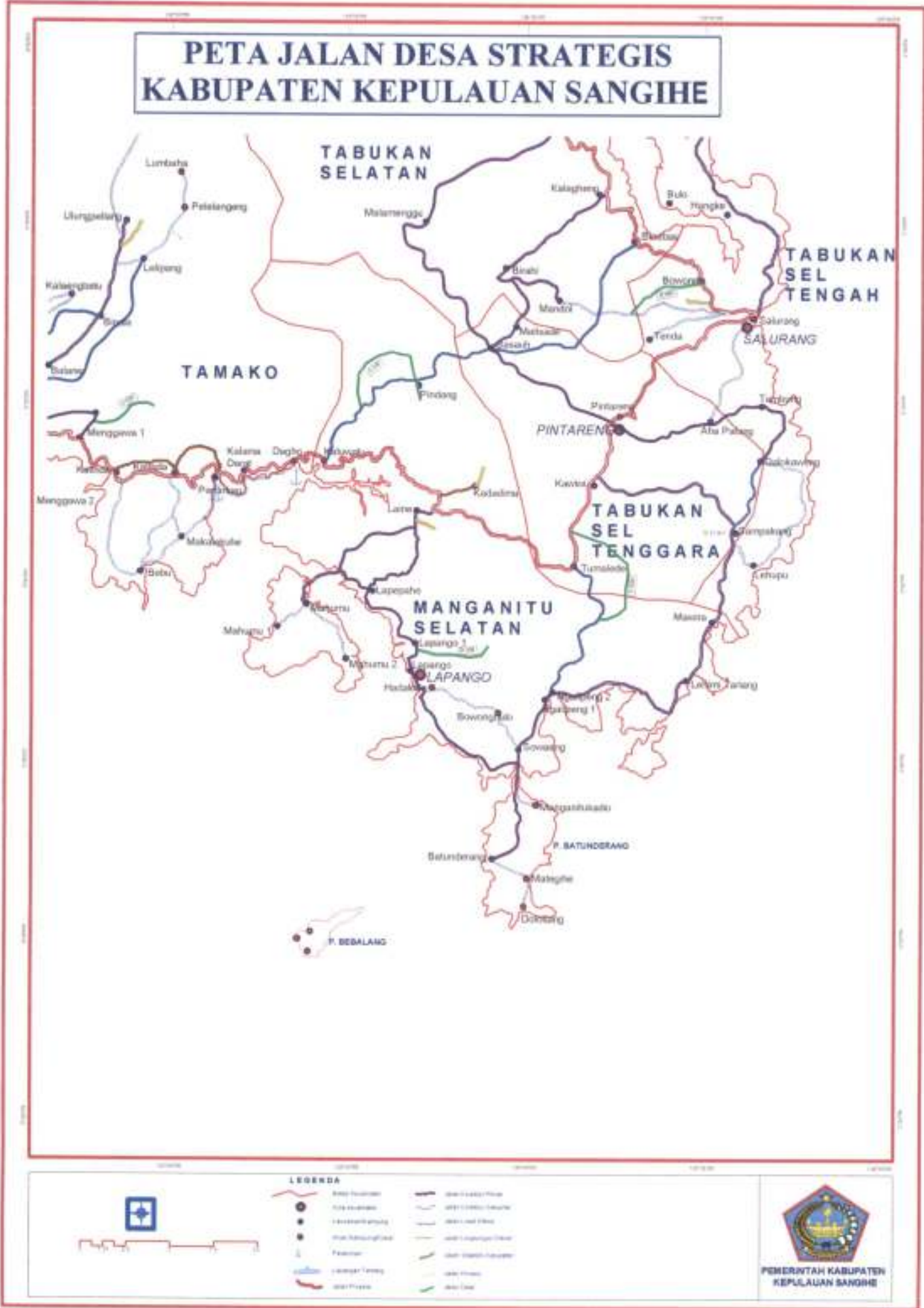
### PETA JALAN DESA STRATEGIS KABUPATEN KEPULAUAN SANGIHE



**LEGENDA**

●	Satelit	—	Jalan Desa Perintis
○	Distrik	—	Jalan Desa Perantara
●	Kantor Kecamatan	—	Jalan Desa Primer
●	Kantor Desa	—	Jalan Desa Sekunder
●	Kantor Kelurahan	—	Jalan Desa Tersier
▲	Perbatasan	—	Jalan Desa Lainnya
—	Perbatasan Desa	—	Jalan Desa
—	Perbatasan Kecamatan	—	Jalan Desa
—	Perbatasan Kabupaten	—	Jalan Desa

PEMERINTAH KABUPATEN  
KEPULAUAN SANGIHE



BUPATI KEPULAUAN SANGIHE,

JABES EZAR GAGHANA